

PLAN LOCAL D'URBANISME
Commune de Rostrenen

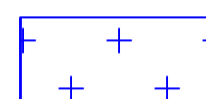






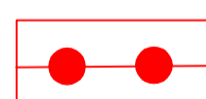


Servitudes d'Utilité Publique
Sud

échelle :	1/5 000
P.L.U. arrêté le :	26 février 2014
P.L.U. approuvé le :	14 janvier 2015
P.L.U. mis à jour le :	avril 2015



AGENCE DE ST-JACQUES DE LA LANDE
SIÈGE SOCIAL
123 rue du Temple de Blossac
35136 SAINT-JACQUES DE LA LANDE
Tél. 02 99 30 12 12
Fax 02 99 30 40 22

Légende :

-  Site archéologique de degré 1
-  Site archéologique de degré 2
-  PT 1 et PT 2
-  Périmètre de captage immédiat
-  Périmètre de captage rapproché
-  Périmètre de captage éloigné
-  I4
-  I3
-  AC1 (périmètre de protection modifié)
-  AC1 (chapelle Notre-Dame-de-la-Pitié, Commune de Mellionec)

